





































						Durchfahrtszeit/ Estimated Time		
km	-km	Alt./NN	Ort./Location	Richtung / Direction	Beschreibung / Annotations	36 km/h	38 km/h	40 km/h
0,0	-4,5	604	Landsberg: Hauptplatz		Neutraler START / Neutralised START		11:30	
0,1	-4,4	600	Ludwigstraße		in / onto Vorderer Anger		11:30	
0,4	-4,1	585	Vorderer Anger		in / onto Hinterer Anger; Wende / U-Turn		11:30	
0,7	-3,8	612	Hinterer Anger		in / onto Herzog-Ernst-Straße		11:31	
0,8	-3,7	612	Hauptplatz		Ri. Stadttor / Direction of City Gate (Schmalztor)		11:31	
0,9	-3,6	614	Neue Bergstraße		Stadttor / City Gate (Schmalztor)		11:32	
1,0	-3,5	620	Neue Bergstraße		2x FBT / Traffic Island		11:32	
1,6	-2,9	640	Neue Bergstraße		Kreisverkehr Ri. / Roundabout Direction of Weilheim; in / onto Weilheimer Straße		11:33	
2,3	-2,2	641	OE Landsberg am Lech		in / onto LL15		11:35	
3,8	-0,7	623	LL15		FBT / Traffic Island; Ri. Weilheim / Direction of Weilheim in / onto St 2057		11:39	
4,5	0,0	644	St 2057		Ende Neutralisation / End of Neutralisation		11:40	
km	-km	Alt./NN	Ort./Location	Richtung / Direction	Beschreibung / Annotations	36	38	40
0,0	129,8	644	St 2057		Offizieller START / Official START	11:40	11:40	11:40
2,5	127,3	651	St 2057		FBT / Traffic Island; Ri. / Direction of Uffing	11:44	11:43	11:43
5,1	124,7	658	LL23		FBT / Traffic Island; Ri. / Direction of Thaining	11:48	11:48	11:47
5,1	124,7	658	OA Hofstetten		Landsberger Straße	11:48	11:48	11:47
5,4	124,4	662	Landsberger Straße		in / onto Hagenheimer Straße; Ri. / Direction of Hagenheim	11:49	11:48	11:48
6,2	123,6	662	OE Hofstetten		LL6	11:50	11:49	11:49
7,2	122,6	672	LL6		in / onto St 2056; Ri. / Direction of Dießen	11:52	11:51	11:50
8,4	121,4	659	* Memming		St 2056	11:54	11:53	11:52
10,5	119,3	658	OA Obermühlhausen		St 2056	11:57	11:56	11:55
11,1	118,7	645	OE Obermühlhausen		St 2056	11:58	11:57	11:56
13,6	116,2	664	OA Dettenhofen		St 2056	12:02	12:01	12:00
14,0	115,8	665	OE Dettenhofen		St 2056	12:03	12:02	12:01
19,3	110,5	580	OA Dießen am Ammersee		Landsberger Straße	12:12	12:10	12:08
19,8	110,0	570	Hofmark		ACHTUNG / WARNING: Gefälle / Descent	12:13	12:11	12:09
20,4	109,4	545	Herrenstraße		in / onto Johannisstraße; Ri. / Direction of Weilheim; scharf rechts / turn right	12:14	12:12	12:10
21,3	108,5	544	Weilheimer Straße		Bahnübergang / Railway Crossing	12:15	12:13	12:11
21,4	108,4	544	OE Dießen am Ammersee		St 2056	12:15	12:13	12:12
25,2	104,6	539	OA Fischen		ST 2056	12:22	12:19	12:17
25,6	104,2	540	Dießener Straße		in / onto Weilheimer Straße; Ri. / Direction of Weilheim	12:22	12:20	12:18
25,7	104,1	540	Weilheimer Straße		FBT / Traffic Island	12:22	12:20	12:18
25,9	103,9	540	OE Fischen		St 2056	12:23	12:20	12:18
27,4	102,4	551	St 2056		FBT / Traffic Island; in / onto WM9; Ri. / Direction of Pähl	12:25	12:23	12:21
27,8	102,0	558	OA Pähl		Ammerseestraße	12:26	12:23	12:21
27,9	101,9	561	Ammerseestraße		FBT / Traffic Island	12:26	12:24	12:21
28,3	101,5	564	Ammerseestraße		in / onto Wielenbacher Straße	12:27	12:24	12:22
29,2	100,6	550	OE Pähl		Wielenbacher Straße	12:28	12:26	12:23
29,3	100,5	550	Wielenbacher Straße		FBT / Traffic Island; in / onto St 2056; Ri. / Direction of Weilheim	12:28	12:26	12:23
30,4	99,4	557	St 2056		in / onto Pähler Straße; Ri. / Direction of Wielenbach	12:30	12:28	12:25
31,3	98,5	556	OA Wielenbach		Pähler Straße	12:32	12:29	12:26
31,6	98,2	556	Rudolf-Seeberger-Allee			12:32	12:29	12:27
32,6	97,2	556	Rudolf-Seeberger-Allee		in / onto Peter-Kaufinger-Straße	12:34	12:31	12:28
32,7	97,1	556	Peter-Kaufinger-Straße		in / onto Wilzhofener Straße; Ri. / Direction of Wilzhofen	12:34	12:31	12:29
33,2	96,6	550	OE Wielenbach		Wilzhofener Straße	12:35	12:32	12:29
33,9	95,9	550	Wilzhofener Straße		Unterführung / Underpass	12:36	12:33	12:30
34,1	95,7	550	Wilzhofener Straße		Beginn / Start WASTE-Zone	12:36	12:33	12:31
34,2	95,6	563	OA Wilzhofen		Wielenbacher Straße	12:37	12:34	12:31
34,4	95,4	570	Alte Münchener Straße		Ende / End WASTE-Zone; Engstelle / Street Narrowing	12:37	12:34	12:31
34,8	95,0	575	Alte Münchener Straße		Engstelle / Street Narrowing	12:38	12:34	12:32

						Durchfahrtszeit / Estimated Time		
km	-km	Alt./NN	Ort/Location	Richtung/Direction	Beschreibung/Annotations	36 km/h	38 km/h	40 km/h
35,3	94,5	590	OE Wilzhofen		Alte Münchner Straße	12:38	12:35	12:32
35,5	94,3	592	Alte Münchener Straße		in / onto St 2066; Ri. / Direction of Tutzing	12:39	12:36	12:33
38,2	91,6	622	St 2066		in / onto WM28; Ri. / Direction of Bernried	12:43	12:40	12:37
38,8	91,0	634	OA Haunshofen		FBT / Traffic Island; Hauptstraße	12:44	12:41	12:38
39,7	90,1	638	OE Haunshofen		FBT / Traffic Island	12:46	12:42	12:39
40,8	89,0	615	WM 28		Ri. / Direction of Jenhausen	12:48	12:44	12:41
43,9	85,9	631	OA Jenhausen		ACHTUNG / WARNING: Gefälle / Descent	12:53	12:49	12:45
44,2	85,6	630	OE Jenhausen			12:53	12:49	12:46
44,8	85,0	634	Abzweigung / Junction		in / onto St 2064; Ri. / Direction of "BAB A 95"	12:54	12:50	12:47
47,7	82,1	600	St 2064		Kreisverkehr / Roundabout Ri. / Direction of Seeshaupt; in / onto Weilheimer Straße	12:59	12:55	12:51
48,5	81,3	595	OA Seeshaupt		St 2064; Weilheimer Straße	13:00	12:56	12:52
49,3	80,5	590	Hauptstraße		in / onto St.-Heinricher-Straße	13:02	12:57	12:53
51,0	78,8	586	St.-Heinricher-Straße		FBT/ Traffic Island	13:05	13:00	12:56
51,6	78,2	586	OE Seeshaupt		St 2064; St.-Heinricher-Straße	13:06	13:01	12:57
51,6	78,2	586	OA St. Heinrich		St 2064; Seeshaupter Straße	13:06	13:01	12:57
52,4	77,4	580	Seeshaupter Straße		in / onto Buchscharnstraße	13:07	13:02	12:58
52,8	77,0	580	OE St. Heinrich		St 2065	13:08	13:03	12:59
57,9	71,9	641	St 2065		Ri. / Direction of Degerndorf	13:16	13:11	13:06
60,2	69,6	687	Am Weiher		Ri. / Direction of Wolfratshausen	13:20	13:15	13:10
60,3	69,5	683	OA Degerndorf		Am Weiher	13:20	13:15	13:10
60,5	69,3	680	Am Weiher		in / onto Schulstraße	13:20	13:15	13:10
60,8	69,0	685	Schulstraße		in / onto Dorfstraße	13:21	13:16	13:11
60,9	68,9	675	Dorfstraße		FBT / Traffic Island; Ri. / Direction of Wolfratshausen; in / onto Höhenbühlstraße	13:21	13:16	13:11
61,1	68,7	679	OE Degerndorf		TÖL17	13:21	13:16	13:11
62,6	67,2	667	Unterführung A 95		Unterführung / Underpass	13:24	13:18	13:13
63,5	66,3	600	TÖL17		Ri. / Direction of Wolfratshausen	13:25	13:20	13:15
64,1	65,7	584	TÖL17		FBT / Traffic Island; Ri. / Direction of Wolfratshausen; in / onto St 2370	13:26	13:21	13:16
65,2	64,6	580	OA Wolfratshausen		St 2370; Äußere Beuerberger Straße	13:28	13:22	13:17
65,8	64,0	574	Badstraße		FBT / Traffic Island	13:29	13:23	13:18
65,9	63,9	574	Badstraße		in / onto Obermarkt	13:29	13:24	13:18
66,1	63,7	574	Obermarkt		in / onto Obermarkt	13:30	13:24	13:19
66,5	63,3	570	Untermarkt		Äußere Münchner Straße	13:30	13:25	13:19
67,4	62,4	585	OE Wolfratshausen		B 11	13:32	13:26	13:21
71,8	58,0	645	OA Icking		FBT / Traffic Island; B11: Mittenwalder Straße	13:39	13:33	13:27
72,6	57,2	645	Münchner Straße		Kreisverkehr Ri. / Roundabout Direction of München Beginn Verpflegung / Start FEEDING Zone	13:41	13:34	13:28
72,8	57,0	645	OE Icking		B11	13:41	13:34	13:29
73,4	56,4	650	B11		Ende Verpflegung / End FEEDING Zone	13:42	13:35	13:30
73,4	56,4	650	B11		Beginn / Start WASTE-Zone	13:42	13:35	13:30
73,7	56,1	655	B11		Ende / End WASTE-Zone	13:42	13:36	13:30
75,0	54,8	667	OA Ebenhausen		FBT / Traffic Island; B11: Wolfratshauer Straße	13:45	13:38	13:32
75,6	54,2	658	OE Ebenhausen		B 11	13:46	13:39	13:33
76,6	53,2	657	OA Hohenschäftlarn		FBT / Traffic Island; B11: Wolfratshauer Straße	13:47	13:40	13:34
76,7	53,1	657	Wolfratshauer Straße		FBT / Traffic Island	13:47	13:41	13:35
77,1	52,7	654	Münchner Straße		FBT / Traffic Island	13:48	13:41	13:35
77,6	52,2	650	OE Hohenschäftlarn		FBT / Traffic Island; B11	13:49	13:42	13:36
80,6	49,2	625	OA Baierbrunn		B11: Wolfratshauer Straße	13:54	13:47	13:40
81,4	48,4	620	Wolfratshauer Straße		FBT / Traffic Island	13:55	13:48	13:42
81,5	48,3	615	OE Baierbrunn		B 11	13:55	13:48	13:42
85,5	44,3	584	OA Pullach		B11: Wolfratshauer Straße	14:02	13:55	13:48
86,6	43,2	580	OE Pullach / OA München		B11: Wolfratshauer Straße	14:04	13:56	13:49
88,1	41,7	565	Wolfratshauer Straße		FBT / Traffic Island	14:06	13:59	13:52
88,3	41,5	565	Wolfratshauer Straße		2x FBT / Traffic Island	14:07	13:59	13:52
88,8	41,0	560	Wolfratshauer Straße		FBT / Traffic Island	14:08	14:00	13:53
89,9	39,9	556	Wolfratshauer Straße		FBT / Traffic Island	14:09	14:01	13:54
90,2	39,6	555	Wolfratshauer Straße		FBT / Traffic Island; in / onto Plinganserstraße	14:10	14:02	13:55
91,6	38,2	550	Plinganserstraße		FBT Zwingend rechts / Traffic Island Pass only right	14:12	14:04	13:57
92,3	37,5	550	Plinganserstraße		Überführung / Bridge below "Mittlerer Ring / B2R"	14:13	14:05	13:58
93,3	36,5	540	Plinganserstraße		FBT / Traffic Island	14:15	14:07	13:59
93,6	36,2	538	Plinganserstraße		in / onto Pfeuferstraße	14:16	14:07	14:00

			Durchfahrtszeit / Estimated Time					
km	-km	Alt. NN	Ort / Location	Richtung / Direction	Beschreibung / Annotations	36 km/h	38 km/h	40 km/h
93,7	36,1	538	Pfeuferstraße		FBT / Traffic Island	14:16	14:07	14:00
94,0	35,8	539	Pfeuferstraße		FBT / Traffic Island; in / onto Radlkoferstraße	14:16	14:08	14:01
94,3	35,5	538	Radlkoferstraße		in / onto Bavariabrücke / Theresienhöhe	14:17	14:08	14:01
94,4	35,4	538	Theresienhöhe		FBT / Traffic Island	14:17	14:09	14:01
95,0	34,8	540	Schnittpunkt Runde / Intersection		Theresienhöhe	14:18	14:10	14:02
95,4	34,4	530	Theresienhöhe		in / onto Bavariaring	14:19	14:10	14:03
95,7	34,1	530	Bavariaring		in / onto Schwanthalerstraße	14:19	14:11	14:03
95,7	34,1	530	Schwanthalerstraße		Fahrbahnverschwenkung / Inconsistent Lane	14:19	14:11	14:03
96,7	33,1	530	Schwanthalerstraße		in / onto Sonnenstraße; Überklebte Bahngleise / Covered Railway Line	14:21	14:12	14:05
97,0	32,8	530	Sonnenstraße		in / onto Karlsplatz	14:21	14:13	14:05
97,2	32,6	525	Karlsplatz		in / onto Lenbachplatz; Überklebte Bahngleise / Covered Railway Line	14:22	14:13	14:05
97,4	32,4	525	Lenbachplatz		in / onto Maximiliansplatz	14:22	14:13	14:06
97,8	32,0	525	Maximiliansplatz		in / onto Platz der Opfer des NS	14:23	14:14	14:06
97,9	31,9	525	Platz der Opfer des NS		in / onto Oskar-von-Miller-Ring	14:23	14:14	14:06
98,1	31,7	515	Oskar-Miller-Ring		in / onto Altstadttringtunnel	14:23	14:14	14:07
98,2	31,6	515	Altstadttringtunnel		Tunnel; Engstelle / Narrow Road; Baustelle / Construction Area	14:23	14:15	14:07
99,0	30,8	513	Altstadttringtunnel		in / onto Prinzregentenstraße	14:25	14:16	14:08
99,4	30,4	515	Prinzregentenstraße		Bahnübergang / Railway Crossing	14:25	14:16	14:09
100,1	29,7	524	Prinzregentenstraße		Wende / U - Turn Friedensengel	14:26	14:18	14:10
101,0	28,8	515	Prinzregentenstraße		Bahnübergang / Railway Crossing	14:28	14:19	14:11
101,2	28,6	513	Prinzregentenstraße		in / onto Von-der-Thann-Straße	14:28	14:19	14:11
101,8	28,0	515	Von-der-Thann-Straße		in / onto Ludwigstraße	14:29	14:20	14:12
101,9	27,9	515	Ludwigstraße		Beginn Verpflegung / Start FEEDING / WASTE-Zone	14:29	14:20	14:12
102,2	27,6	515	Ludwigstraße		Ende Verpflegung / End FEEDING / WASTE-Zone	14:30	14:21	14:13
102,7	27,1	515	Ludwigstraße		Wende / U-Turn Siegestor	14:31	14:22	14:14
103,5	26,3	515	Ludwigstraße		Reduzierung auf 2 Fahrspuren / Lane Narrowing	14:32	14:23	14:15
103,8	26,0	515	Odeonsplatz		Zieldurchfahrt / Passing Finish Line Nr. 1	14:33	14:23	14:15
104,0	25,8	520	Odeonsplatz		in / onto Briennerstraße	14:33	14:24	14:16
104,2	25,6	525	Briennerstraße		in / onto Platz der Opfer des NS - Maximiliansplatz	14:33	14:24	14:16
104,7	25,1	525	Lenbachplatz		Überklebte Bahngleise / Covered Railway Line	14:34	14:25	14:17
104,8	25,0	530	Lenbachplatz		in / onto Karlsplatz	14:34	14:25	14:17
105,1	24,7	530	Karlsplatz		in / onto Sonnenstraße	14:35	14:25	14:17
105,2	24,6	530	Sonnenstraße		in / onto Schwanthalerstraße; Überklebte Bahngleise / Covered Railway Line	14:35	14:26	14:17
105,2	24,6	530	Schwanthalerstraße		Fahrbahnverschwenkung / Inconsistent Lane			
106,4	23,4	530	Schwanthalerstraße		in / onto Bavariaring	14:37	14:28	14:19
106,5	23,3	530	Bavariaring		in / onto Bavariaring	14:37	14:28	14:19
106,6	23,2	530	Bavariaring		in / onto Bavariaring	14:37	14:28	14:19
106,9	22,9	530	Bavariaring		in / onto Bavariaring	14:38	14:28	14:20
107,3	22,5	525	Bavariaring		in / onto Matthias-Pschorr-Straße	14:38	14:29	14:20
107,8	22,0	525	Matthias-Pschorr-Straße		Ri. / Direction of Theresienhöhe; Engstelle / Narrow Road	14:39	14:30	14:21
108,0	21,8	540	Schnittpunkt / Interception		in / onto Theresienhöhe	14:40	14:30	14:22
108,4	21,4	530	Theresienhöhe		in / onto Bavariaring	14:40	14:31	14:22
108,7	21,1	530	Bavariaring		in / onto Schwanthalerstraße	14:41	14:31	14:23
108,7	21,1	530	Schwanthalerstraße		Fahrbahnverschwenkung / Inconsistent Lane			
109,7	20,1	530	Schwanthalerstraße		in / onto Sonnenstraße; Überklebte Bahngleise / Covered Railway Line	14:42	14:33	14:24
110,0	19,8	530	Sonnenstraße		in / onto Karlsplatz	14:43	14:33	14:25
110,2	19,6	525	Karlsplatz		in / onto Lenbachplatz; Überklebte Bahngleise / Covered Railway Line	14:43	14:34	14:25
110,4	19,4	525	Lenbachplatz		in / onto Maximiliansplatz	14:44	14:34	14:25
110,8	19,0	525	Maximiliansplatz		in / onto Platz der Opfer des NS	14:44	14:34	14:26
110,9	18,9	525	Platz der Opfer des NS		in / onto Oskar-von-Miller-Ring	14:44	14:35	14:26
111,1	18,7	515	Oskar-von-Miller-Ring		in / onto Altstadttringtunnel	14:45	14:35	14:26
111,2	18,6	515	Altstadttringtunnel		Tunnel; Engstelle / Narrow Road; Baustelle / Construction Area	14:45	14:35	14:26
112,0	17,8	513	Altstadttringtunnel		in / onto Prinzregentenstraße	14:46	14:36	14:28
112,4	17,4	515	Prinzregentenstraße		Bahnübergang / Railway Crossing	14:47	14:37	14:28
113,1	16,7	524	Prinzregentenstraße		Wende / Turnaround Friedensengel	14:48	14:38	14:29

						Durchfahrtszeit / Estimated Time		
km	-km	Alt. NN	Ort / Location	Richtung / Direction	Beschreibung / Annotations	36 km/h	38 km/h	40 km/h
114,0	15,8	515	Prinzregentenstraße		Bahnübergang / Railway Crossing	14:50	14:40	14:31
114,2	15,6	513	Prinzregentenstraße		in / onto Von-der-Thann-Straße	14:50	14:40	14:31
114,8	15,0	515	Von-der-Thann-Straße		in / onto Ludwigstraße	14:51	14:41	14:32
114,9	14,9	515	Ludwigstraße		Beginn Verpflegung / Start FEEDING / WASTE-Zone	14:51	14:41	14:32
115,2	14,6	515	Ludwigstraße		Ende Verpflegung / End FEEDING / WASTE-Zone	14:52	14:41	14:32
115,7	14,1	515	Ludwigstraße		Wende / U-Turn Siegestor	14:52	14:42	14:33
116,5	13,3	515	Ludwigstraße		Reduzierung auf 2 Fahrspuren / Lane Narrowing	14:54	14:43	14:34
116,8	13,0	515	Odeonsplatz		Zieldurchfahrt / Passing Finish Line Nr. 2	14:54	14:44	14:35
117,0	12,8	520	Odeonsplatz		in / onto Briennerstraße	14:55	14:44	14:35
117,2	12,6	525	Briennerstraße		in / onto Platz der Opfer des NS - Maximiliansplatz	14:55	14:45	14:35
117,7	12,1	525	Lenbachplatz		Überklebte Bahngleise / Covered Railway Line	14:56	14:45	14:36
117,8	12,0	530	Lenbachplatz		in / onto Karlsplatz	14:56	14:46	14:36
118,1	11,7	530	Karlsplatz		in / onto Sonnenstraße	14:56	14:46	14:37
118,2	11,6	530	Sonnenstraße		in / onto Schwanthalerstraße; Überklebte Bahngleise / Covered Railway Line	14:57	14:46	14:37
118,2	11,6	530	Schwanthalerstraße		Fahrbahnverschwenkung / Inconsistent Lane			
119,4	10,4	530	Schwanthalerstraße		in / onto Baviaring	14:59	14:48	14:39
119,5	10,3	530	Baviaring		in / onto Baviaring	14:59	14:48	14:39
119,6	10,2	530	Baviaring		in / onto Baviaring	14:59	14:48	14:39
119,9	9,9	530	Baviaring		in / onto Baviaring	14:59	14:49	14:39
120,3	9,5	525	Baviaring		in / onto Matthias-Pschorr-Straße	15:00	14:49	14:40
120,8	9,0	525	Matthias-Pschorr-Straße		Ri. / Direction of Theresienhöhe; Engstelle / Narrow Road	15:01	14:50	14:41
121,0	8,8	540	Schnittpunkt / Interception		in / onto Theresienhöhe	15:01	14:51	14:41
121,4	8,4	530	Theresienhöhe		in / onto Baviaring	15:02	14:51	14:42
121,7	8,1	530	Baviaring		in / onto Schwanthalerstraße	15:02	14:52	14:42
121,7	8,1	530	Schwanthalerstraße		Fahrbahnverschwenkung / Inconsistent Lane			
122,7	7,1	530	Schwanthalerstraße		in / onto Sonnenstraße; Überklebte Bahngleise / Covered Railway Line	15:04	14:53	14:44
123,0	6,8	530	Sonnenstraße		in / onto Karlsplatz	15:05	14:54	14:44
123,2	6,6	525	Karlsplatz		in / onto Lenbachplatz; Überklebte Bahngleise / Covered Railway Line	15:05	14:54	14:44
123,4	6,4	525	Lenbachplatz		in / onto Maximiliansplatz	15:05	14:54	14:45
123,8	6,0	525	Maximiliansplatz		in / onto Platz der Opfer des NS	15:06	14:55	14:45
123,9	5,9	525	Platz der Opfer des NS		in / onto Oskar-von-Miller-Ring	15:06	14:55	14:45
124,1	5,7	515	Oskar-Miller-Ring		in / onto Altstadttringtunnel	15:06	14:55	14:46
124,2	5,6	515	Altstadttringtunnel		Tunnel; Engstelle / Narrow Road; Baustelle / Construction Area	15:07	14:56	14:46
125,0	4,8	513	Altstadttringtunnel		in / onto Prinzregentenstraße	15:08	14:57	14:47
125,4	4,4	515	Prinzregentenstraße		Bahnübergang / Railway Crossing	15:09	14:58	14:48
126,1	3,7	524	Prinzregentenstraße		Wende / U-Turn Friedensengel	15:10	14:59	14:49
127,0	2,8	515	Prinzregentenstraße		Bahnübergang / Railway Crossing	15:11	15:00	14:50
127,2	2,6	513	Prinzregentenstraße		in / onto Von-der-Thann-Straße	15:12	15:00	14:50
127,8	2,0	515	Von-der-Thann-Straße		in / onto Ludwigstraße	15:13	15:01	14:51
127,9	1,9	515	Ludwigstraße		Beginn Verpflegung / Start FEEDING / WASTE-Zone	15:13	15:01	14:51
128,2	1,6	515	Ludwigstraße		Ende Verpflegung / End FEEDING / WASTE-Zone	15:13	15:02	14:52
128,7	1,1	515	Ludwigstraße		Wende / U-Turn Siegestor	15:14	15:03	14:53
129,2	0,6	515	Ludwigstraße		Reduzierung auf 2 Fahrspuren / Lane Narrowing	15:15	15:04	14:53
129,5	0,3	515	Ableitung / Derivation		Team-Fahrzeuge nach links / Team-Cars turn left	15:15	15:04	14:54
129,8	0,0	515	Odeonsplatz		ZIEL / FINISH	15:16	15:04	14:54

Legende: FBT = Fahrbahnteiler / TI = Traffic Island; * = Grünes Ortsschild

OA = Ortsanfang / Beginning of Town; OE = Ortsende / End of Town;

Stand: 08.06.2022